

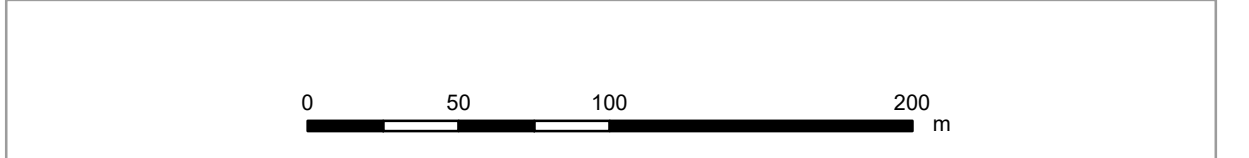
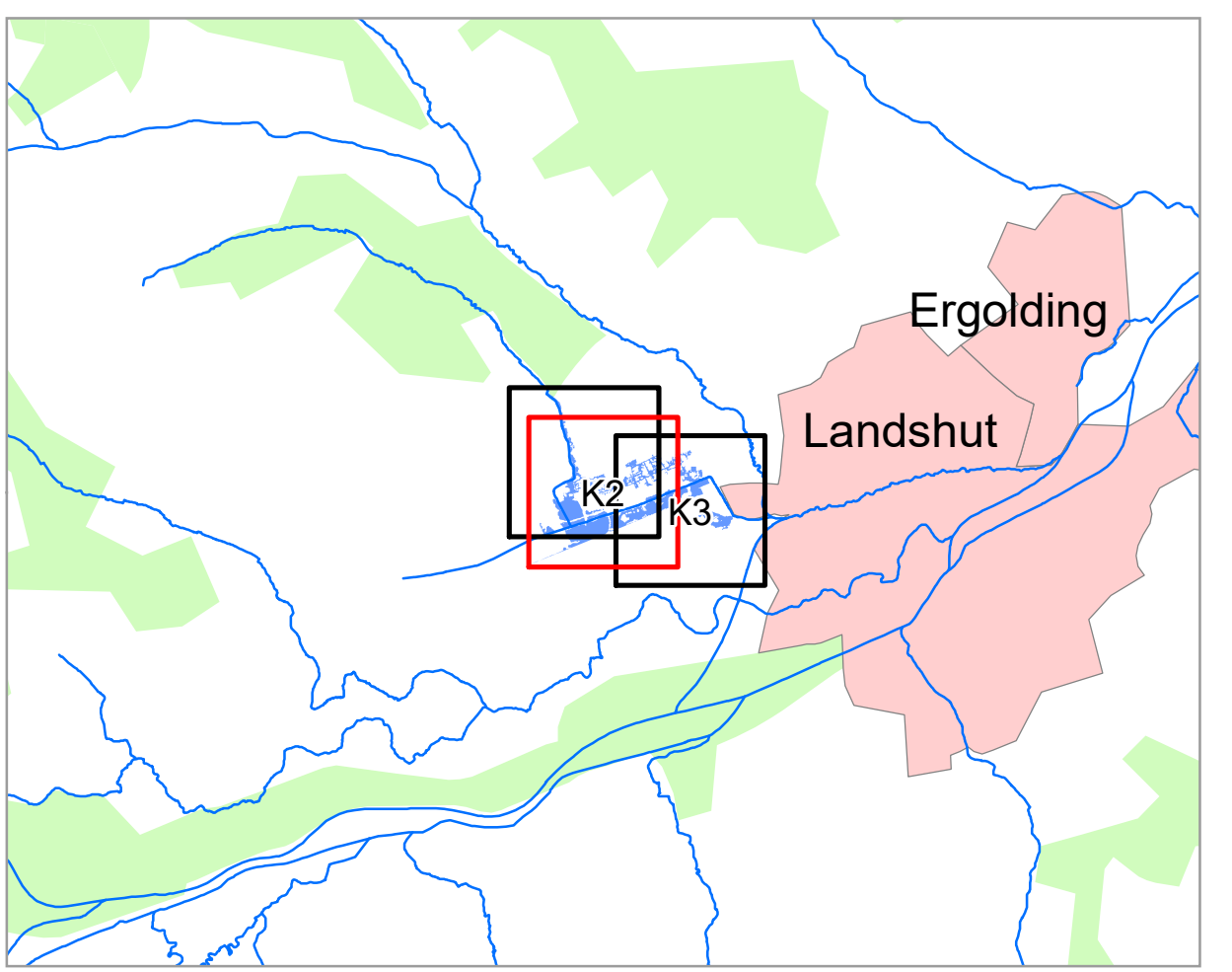
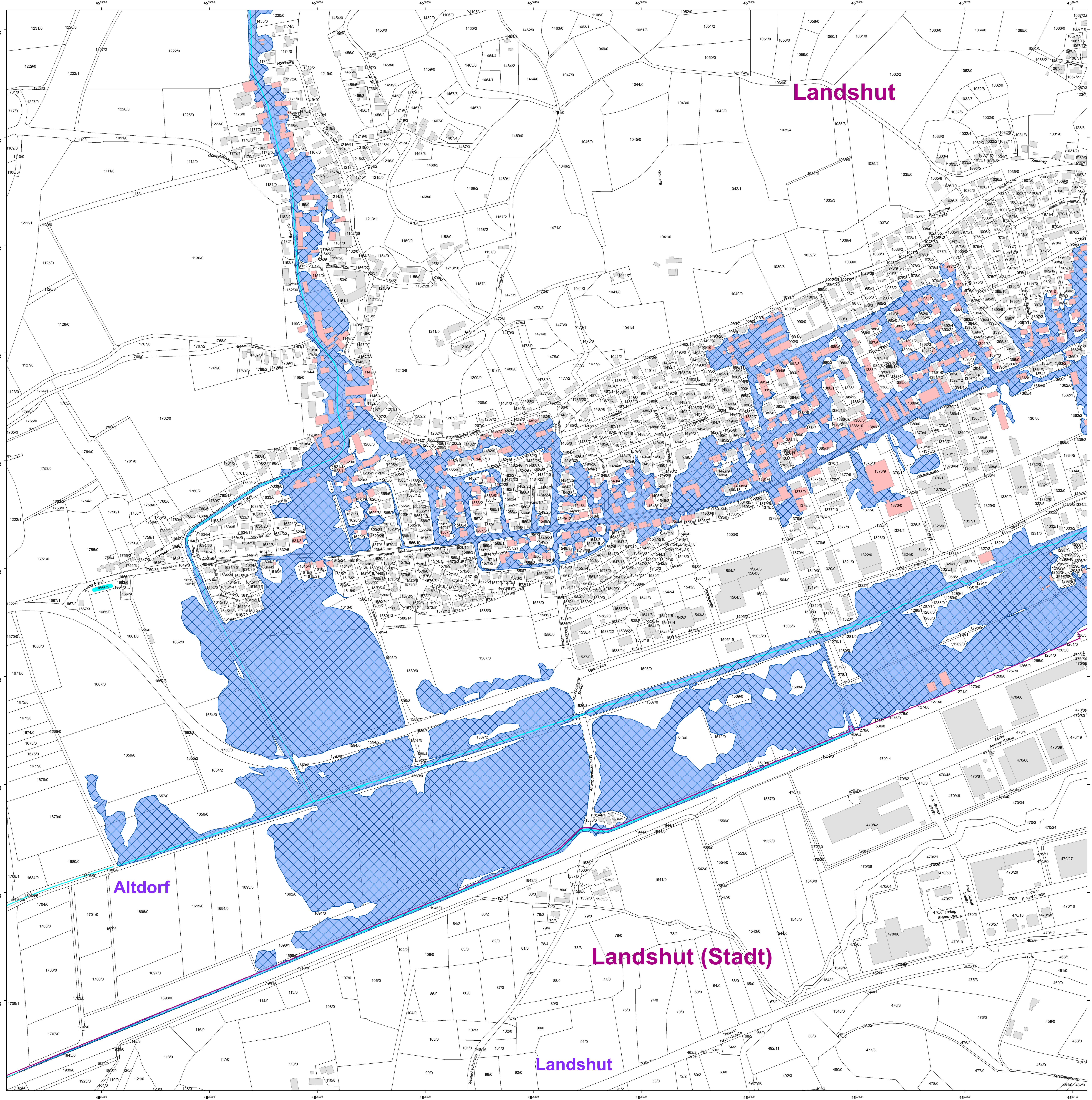
Anlage: 4d

Legende

- ermitteltes Überschwemmungsgebiet
- festgesetztes Überschwemmungsgebiet
- Gewässer
- Gemeinde
- Landkreis

174,4 Wasserspiegel des ermittelten Überschwemmungsgebiets in m ü. NHN

- Flurstück
- Gebäude
- betroffenes Gebäude



Geobasisdaten: Amtliches Liegenschaftskatasterinformationssystem (ALKIS) 1:1000 © Bayerische Vermessungsverwaltung 2020 Informationssystem Wasserwirtschaft			
Vorhaben: Gew III, Bucher Graben		Anlage:	
Vorhabensträger: Wasserwirtschaftsamt Landshut Landkreis: Landshut (Stadt), Landshut (Lkr.) Gemeinde: Aldorf, Landshut		Plan-Nr.: K2	
Maßstab: 1 : 2 500	Detailkarte HQ 100	Ausgabe vom: 28.08.2020	Entwurf: gezeichnet
Wasserwirtschaftsamt Landshut		Datum, Name	
Entwurfsvorname		gezeichnet	
Datum		Unterschrift	